

**Legende Planung:**

Bankett, Böschung, Dammkrone

**Legende Bestand:**

Gewässer

Straßen

Flurstücke

Strom, Mast



Gew. I. Ordnung  
**Donau**  
Flutpolder Großmehring



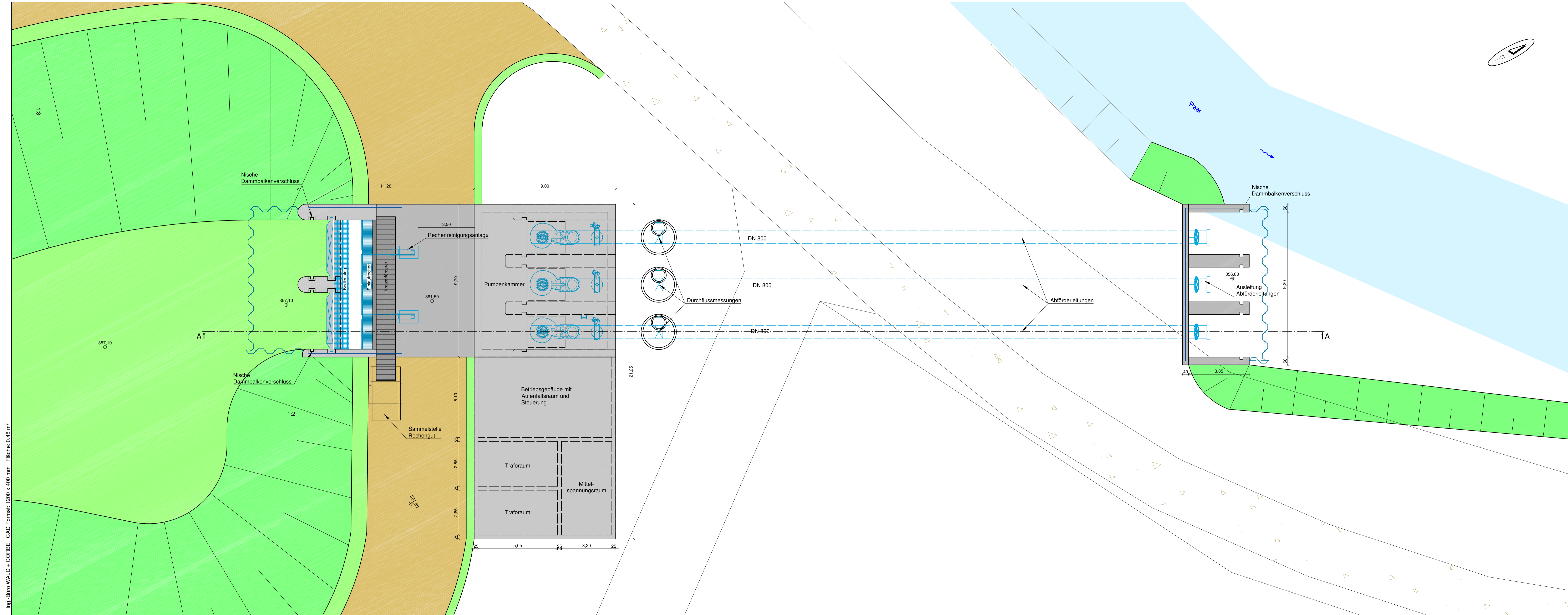
Nachdruck oder Vervielfältigung, auch auszugsweise, nur mit Genehmigung des Herausgebers.  
Geobasisdaten © Bayerische Vermessungsverwaltung 2010

Index:	Bemerkung:	geänd. am	Name	Gepr. am	Name
Vorhaben:	<b>Hochwasserschutz Aktionsprogramm 2020plus</b> Flutpolder Großmehring Raumordnungsverfahren		Anlage: <b>1</b>		
Vorhabensträger:	<b>Freistaat Bayern</b> vertreten durch das Wasserwirtschaftsamt Ingolstadt Auf der Schanz 26, 85049 Ingolstadt, Tel. 0841/3705-0, Fax -298		Plan- Nr.: <b>441</b>		
Landkreis:	Eichstätt, Pfaffenhofen				
Gemeinde:	Großmehring und Manching				
Vorh-kennz. (BayIFS):	G1h176129 1013				
Maßstab:	<b>BW 3-2 Schöpfwerk Grundwasserhaltung Rottmannshart - Lageplan</b>		entw.	08.12.2017	DB, Cr
<b>1:500</b>			gez.	28.03.2018	Cr,AL
			gepr.	01.03.2019	Ko, KÜ

Verwendetes Lage- & Höhensystem: Gauß-Krüger-Koordinatensystem, DHHN12  
Entwurfsverfasser:

Datum      Unterschrift Entwurfsverfasser      Datum      Unterschrift Vorhabensträger




Ing.-Büro WALD + CORBE CAD Format: 594 x 420 mm Fläche: 0,25 m²



Ing.-Büro WALD + CORBE CAD Format: 1200 x 400 mm; Fläche: 0,48 m²



Nachdruck oder Vervielfältigung, auch auszugsweise, nur mit Genehmigung des Herausgebers. Geobasisdaten © Bayerische Vermessungsverwaltung 2010

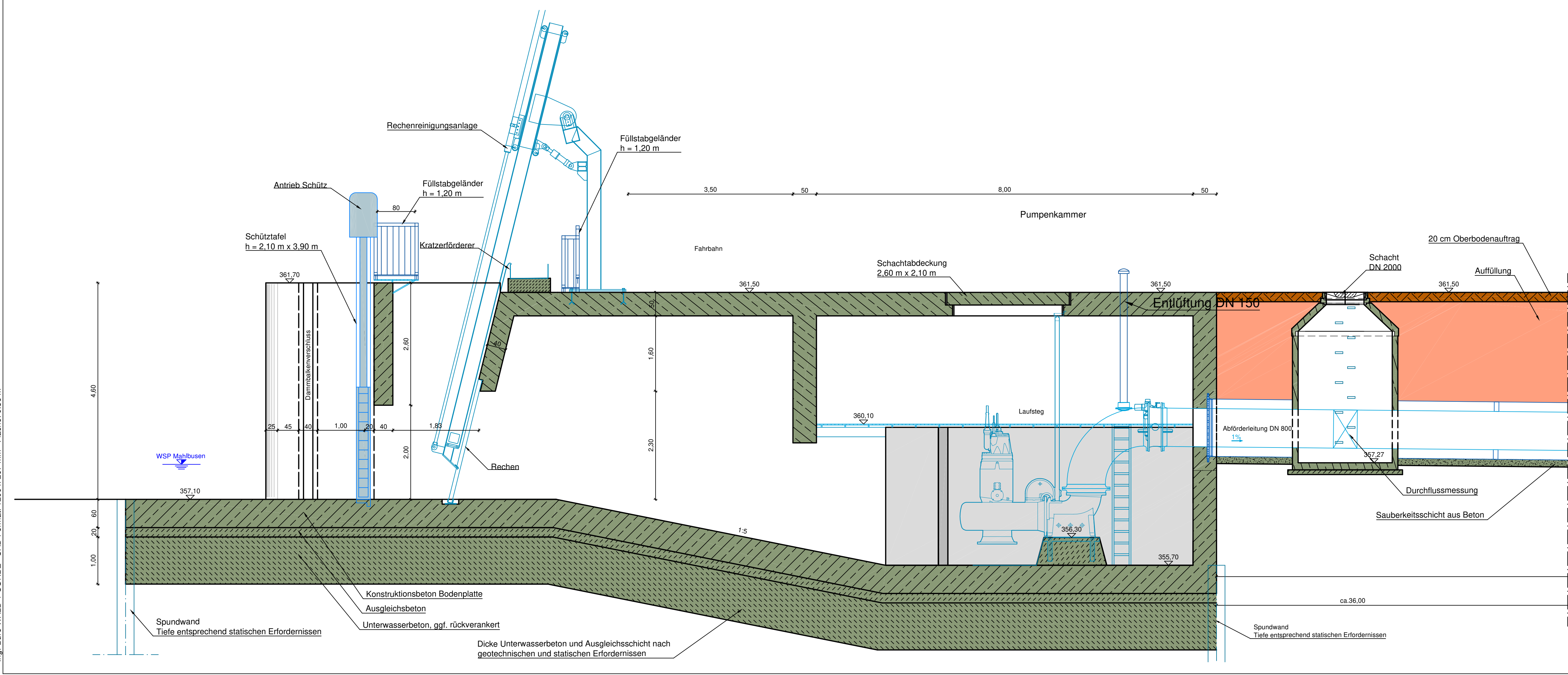
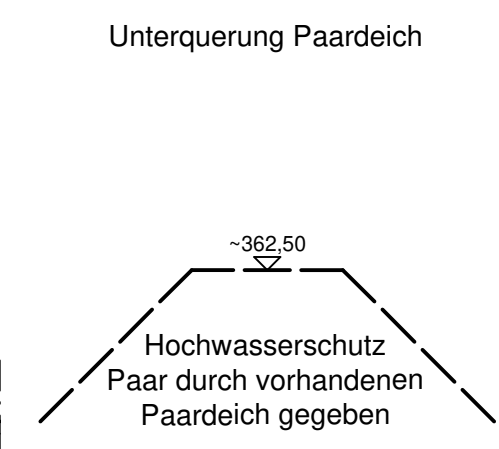
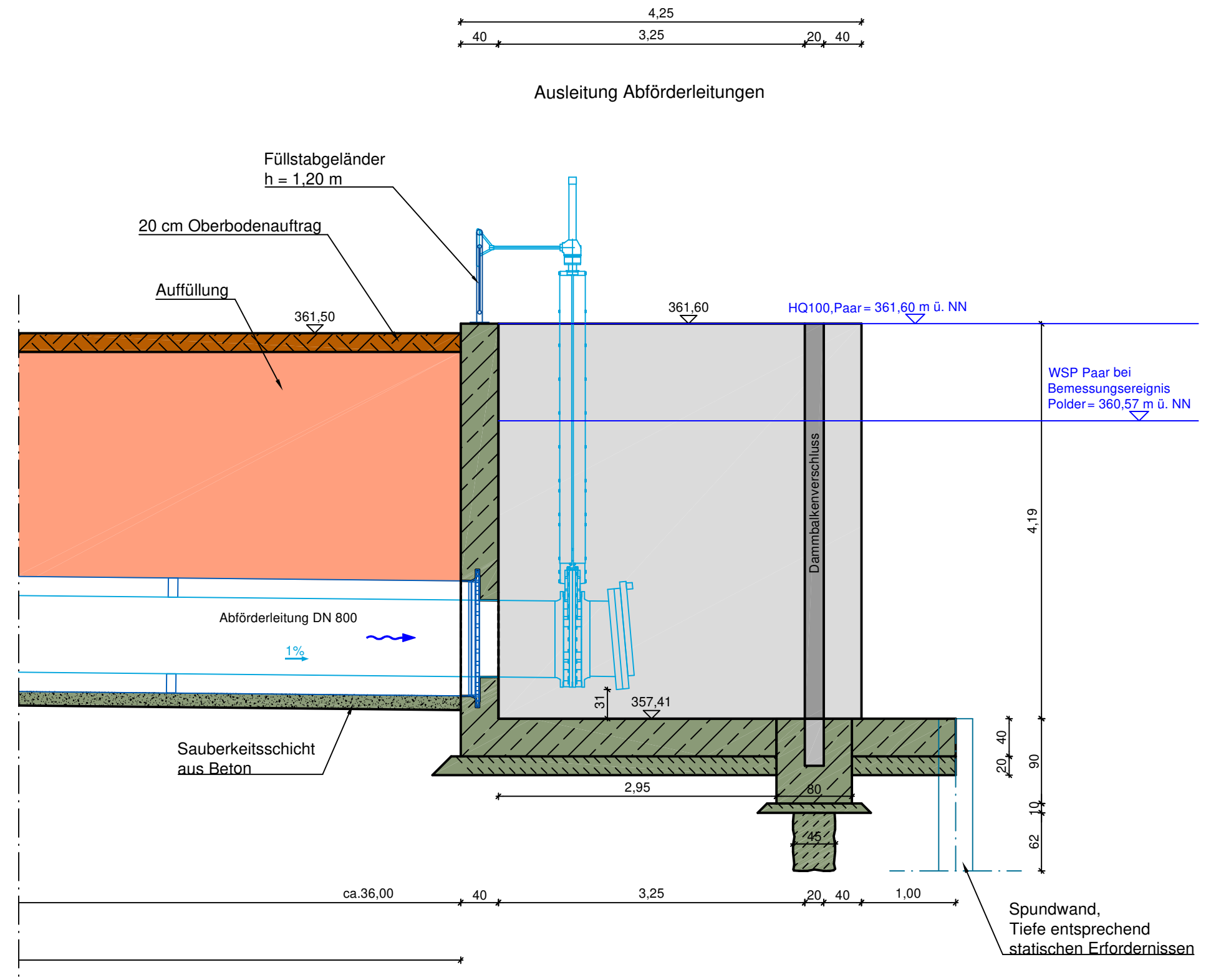
Index:	Bemerkung:	geänd. am	Name	Gepr. am	Name	
Vorhaben:	<b>Hochwasserschutz Aktionsprogramm 2020plus</b>			Anlage: <b>1</b>		
	Flutpolder Großmehring Raumordnungsverfahren			Plan-Nr.: <b>442</b>		
Vorhabensträger:	Freistaat Bayern vertreten durch das Wasserwirtschaftsamt Ingolstadt Auf der Schanz 26, 85049 Ingolstadt, Tel. 0841/3705-0, Fax -298					
Landkreis:	Eichstätt, Pfaffenhofen					
Gemeinde:	Großmehring und Manching					
Vorh-kennz. (BaylFS):	G1h176129 1013					
Maßstab:	<b>1:100</b>			entw.	22.01.2018	DB, Cr
				gez.	28.03.2018	Cr
				gepr.	01.03.2019	Ko, KÜ
Verwendetes Lage- & Höhensystem: Gauß-Krüger-Koordinatensystem, DHHN12						
Entwurfsverfasser:		  				
Datum	Unterschrift Entwurfsverfasser			Datum	Unterschrift Vorhabensträger	



Nachdruck oder Vervielfältigung, auch auszugsweise,  
nur mit Genehmigung des Herausgebers.  
Geobasisdaten © Bayerische Vermessungsverwaltung 2010

Index:	Bemerkung:	geänd. am	Name	Gepr. am	Name
Vorhaben:	Hochwasserschutz Aktionsprogramm 2020plus Flutpolder Großmehring Raumordnungsverfahren		Anlage: 1		
Vorhabensträger:	Freistaat Bayern vertreten durch das Wasserwirtschaftsamt Ingolstadt Auf der Schanz 26, 85049 Ingolstadt, Tel. 0841/3705-0, Fax -298		Plan- Nr.: 443		
Landkreis:	Eichstätt, Pfaffenhofen				
Gemeinde:	Großmehring und Manching				
Vorh-kennz. (BaylFS):	G1h176129 1013				
Maßstab:	BW 3-2 Schöpfwerk Grundwasserhaltung 1:50	entw.	22.01.2018	DB, Cr	
		gez.	11.04.2018	Cr	
		gepr.	01.03.2019	Ko, Kü	
Verwendetes Lage- & Höhensystem: Gauß-Krüger-Koordinatensystem, DHHN12					
Entwurfsverfasser: Dr. Blosy – Dr. Overland Beratende Ingenieure					

Datum	Unterschrift Entwurfsverfasser	Datum	Unterschrift Vorhabensträger



Ing.-Büro WALD + CORBE CAD Format: 1200 x 297 mm Fläche: 0,36 m²